







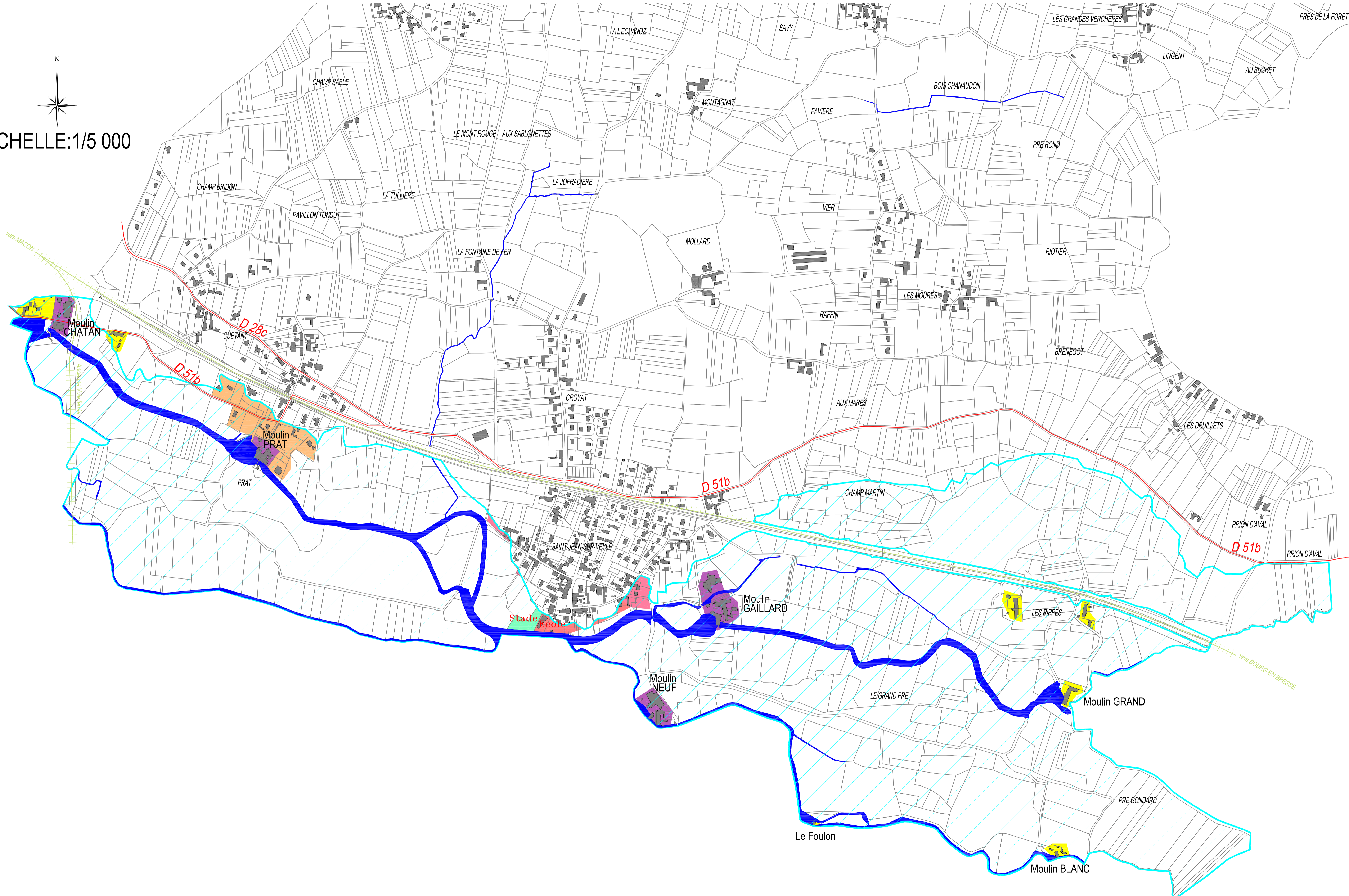


LEGENDE :

-  Cours d'eau ou bief.
-  Voirie principale.
-  Voie ferrée.
-  Centre urbain.
-  Zone urbanisée hors centre urbain.
-  Habitat ou bâti isolé.
-  Zone d'activité économique.
-  Champ d'expansion des crues à préserver.
-  Limite de la zone inondable.
-  Zone de loisirs.

N
ECHELLE:1/5 000



Direction départementale
des territoires de l'Ain
23 rue Bourgmayer BP 90410
01012 BOURG EN BRESSE CEDEX

Service Prospective
Urbanisme Risques

Plan de prévention des risques Veyle aval

Inondations de la Veyle et de ses affluents

Commune de Saint-Jean-sur-Veyle

Vu pour rester annexé à notre
arrêté de ce jour,
Bourg-en-Bresse, le 23 JUIL. 2011

Signé : Philippe GALLI



Carte des enjeux

Prescrit le : 28 octobre 2009
Mis à l'enquête publique
du : 11 avril au 13 mai 2011
Approuvé le : 22 JUIL. 2011

