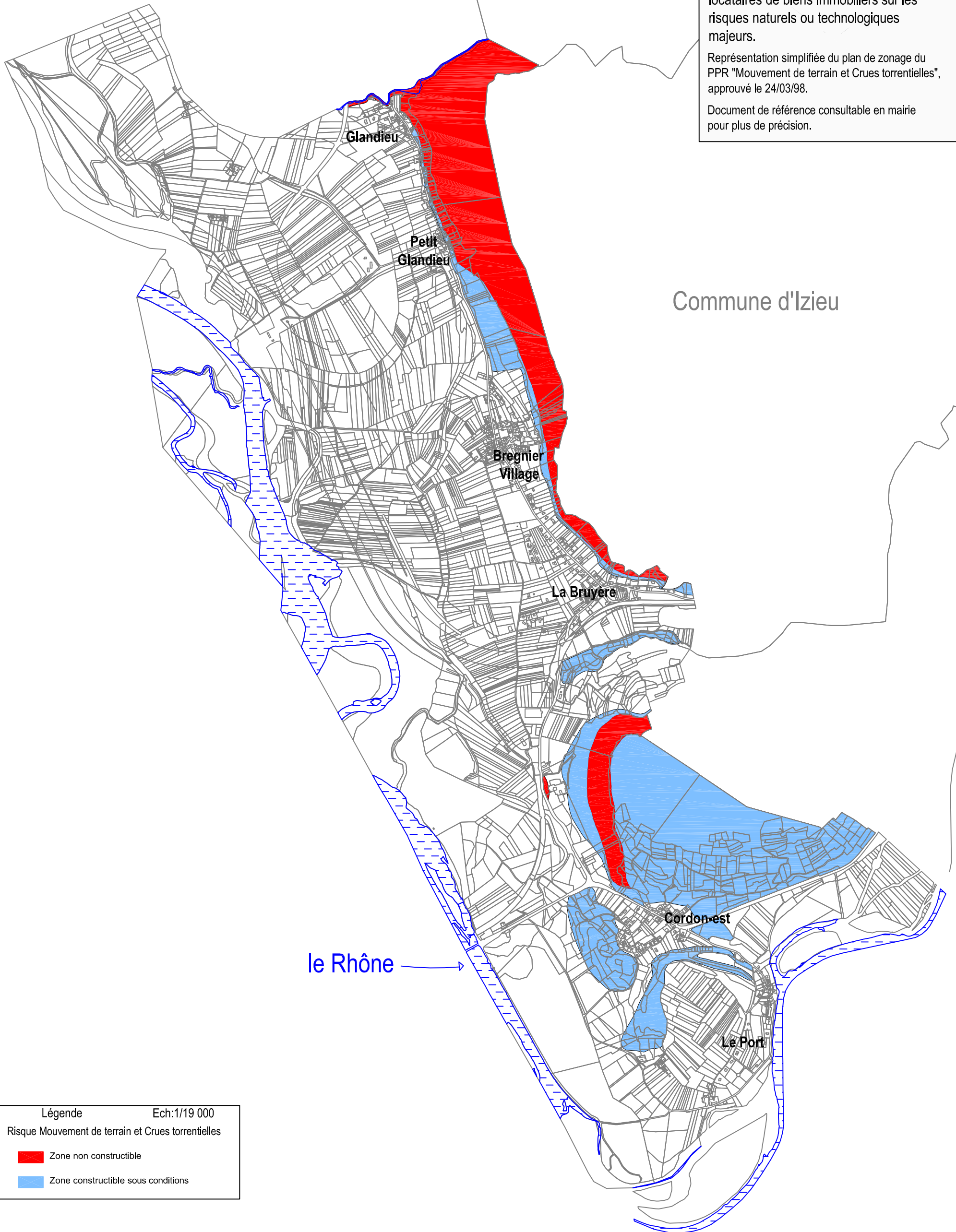


Annexe à l'arrêté préfectoral n°2006-31
en date du 15 février 2006 relatif à
l'information des acquéreurs et des
locataires de biens immobiliers sur les
risques naturels ou technologiques
majeurs.

Représentation simplifiée du plan de zonage du
PPR "Mouvement de terrain et Crues torrentielles",
approuvé le 24/03/98.

Document de référence consultable en mairie
pour plus de précision.



Commune d'Izieu

le Rhône

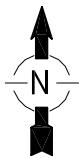
Légende Ech:1/19 000
Risque Mouvement de terrain et Crues torrentielles

- Zone non constructible
- Zone constructible sous conditions



BREGNIER-CORDON

Plan des surfaces submersibles du Rhône



SIE\Env et Pays

Annexe à l'arrêté préfectoral n°2006-31 en date du 15 février 2006 relatif à l'information des acquéreurs et des locataires de biens immobiliers sur les risques naturels ou technologiques majeurs.
Représentation du plan des surfaces submersibles (PSS) du Rhône approuvé par décret le 16 août 1972.
Servitude au POS/PLU

Saint-Benoît

Glandieu

Petit Glandieu

Bregnier Village

La Bruyère

Izieu

Les Avenières

Murs-et-Gélignieux


le Rhône

Cordon

Le Port

Plan des surfaces submersibles

 Zone A, dite de grand débit

 Zone B, dite complémentaire

Ech: 1/20 000

Aoste

St-Genis-sur-Guiers