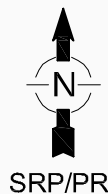




Blyes

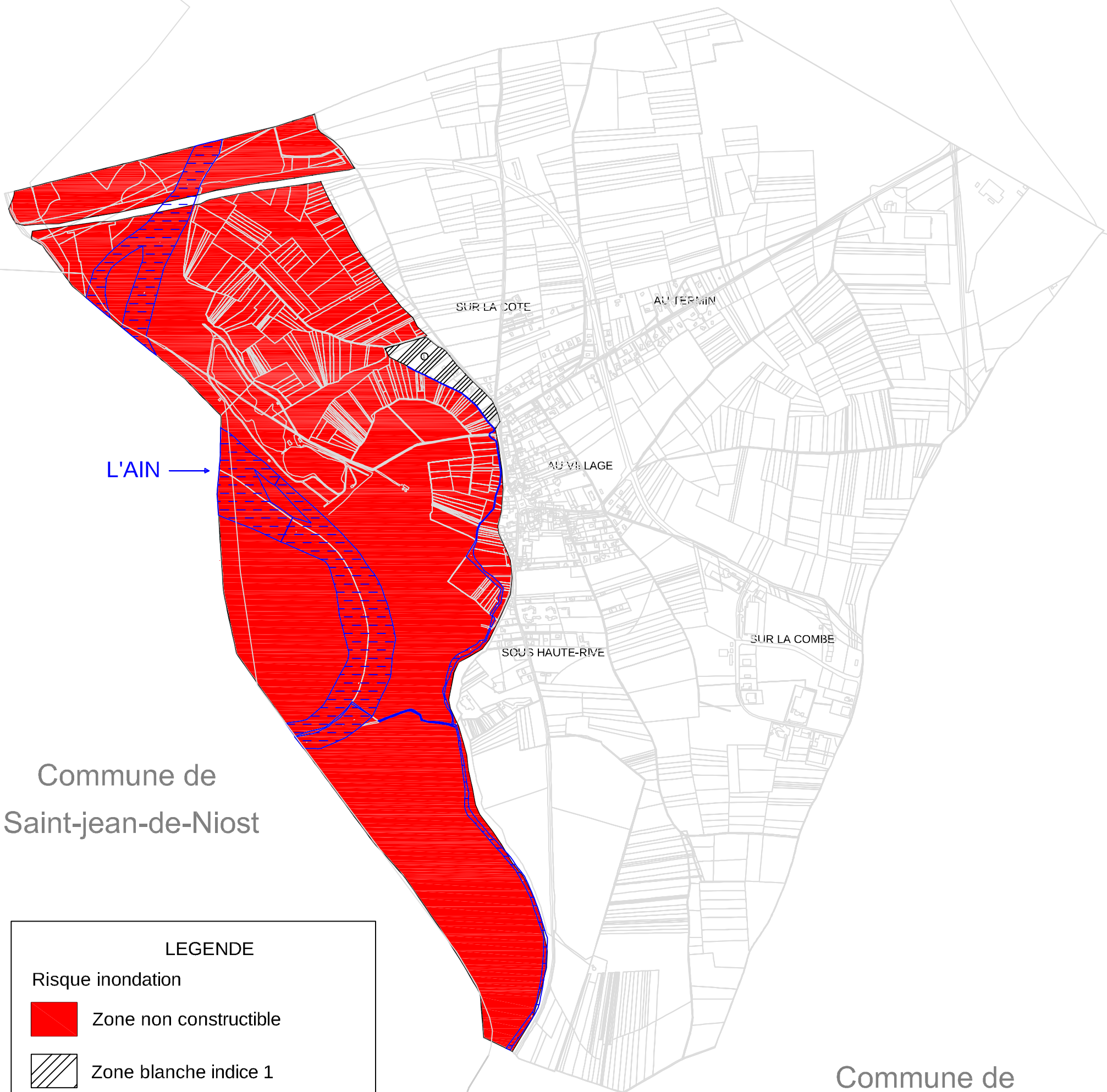
Plan de zonage du PPR Risque inondation



Annexe à l'arrêté préfectoral n°2006-28 en date du 15 février 2006 relatif à l'information des acquéreurs et des locataires de biens immobiliers sur les risques naturels ou technologiques majeurs.

Représentation simplifiée du plan de zonage du PPR "Inondation" approuvé le 29/11/01. Document de référence consultable en mairie pour plus de précision.

Commune de Chazey-sur Ain





Commune de
Saint-jean-de-Niost

Commune de
Saint-Vulbas

LEGENDE

Risque inondation

 Zone non constructible

 Zone blanche indice 1

ECh: 1/16 000