

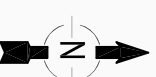


17/01/06

# Saint-Didier-de-Formans

## Plan de zonage du PPR Inondations liées au Formans et au Morbier

SI/ENV et Pays



Annexe à l'arrêté préfectoral n°2006-189 en date du 15 février 2006 relatif à l'information des acquéreurs et des locataires de biens immobiliers sur les risques naturels ou technologiques majeurs.  
Représentation simplifiée du plan de zonage du PPR "Inondations liées au Formans et au Morbier" approuvé le 7 mars 2002.  
Document de référence consultable en mairie pour plus de précision.

Le Formans

Sainte-Euphémie

Misérieux



Jassans-Riottier

La Saône

Saint-Bernard

Ech:1/12 500

Légende

-  Zone non constructible
-  Zone constructible sous conditions

Risque inondation

Trévoux

Reyrieux