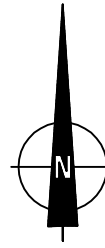


  
 Liberté • Égalité • Fraternité  
 RÉPUBLIQUE FRANÇAISE  
 MINISTÈRE DE L'ÉCOLOGIE,  
 DU DÉVELOPPEMENT  
 ET DE L'AMÉNAGEMENT  
 DURABLES  
 DDE de l'Ain  
 SRP/Prévention des risques  
 carte établie le 27/02/2008

# FRANS

## Copie du zonage réglementaire du PPR "crues du Marmont et de ses affluents et ruissellement pluvial"











Echelle : 1/15 000

Information des acquéreurs et des locataires de biens immobiliers sur les risques naturels ou technologiques majeurs arrêtée le 15/02/2006 (arrêté préfectoral 2006-89) et **modifiée le 21 février 2008**

Copie du zonage réglementaire du plan de prévention des risques naturels "crues du Marmont et de ses affluents et ruissellement pluvial" approuvé, consultable en mairie pour plus de précision.

### LEGENDE

-  Zone rouge non constructible.
-  Centre urbain : zone rouge non constructible avec gestion de l'existant.
-  Zone pavillonnaire: zone rouge non constructible avec gestion de l'existant.
-  Zone Bleue (B1) constructible sous prescriptions et recommandations.
-  Zone Bleue (B2) constructible sous prescriptions et recommandations.
-  Zone dite de précaution avec recommandations.
-  Bassin écrêteur
-  Bassin écrêteur(projet)
-  Cours d'eau
-  Périètre d'étude

Echelle : 1/5 000

